

MIRKO SABLJAR, ing. građ.
stalni sudski vještak za građevinarstvo
i procjenu vrijednosti nekretnina
OIB. 46716009834
Đakovo, Franje Račkog 100

Đakovo, ožujak 2026. godine

Broj elaborata: 05/2026

PROCJEMBENI ELABORAT TRŽIŠNE VRIJEDNOSTI NEKRETNINA



NEKRETNINA : ZEMLJIŠTE UNUTAR I IZVAN GRAĐEVINSKOG PODRUČJA
zk.č.br. 10113 zk.ul.broj: 11916 k.o. Đakovo

LOKACIJA : Pisak Đakovački

NARUČITELJ : Stečajna masa iza ZANATOPSKRBA u stečaju
po stečajnom upravitelju MILAN STANIĆ
Matije Gupca 28, 35000 Slavonski Brod
OIB: 76603266306

SVRHA : za potrebe stečajnog postupka nad stečajnom masom stečajnog dužnika
ZANATOPSKRBA

IZRADIO : Mirko Sabljari, ing. građ.
Stalni sudski vještak za građevinarstvo
i procjenu vrijednosti nekretnina

TRŽIŠNA VRIJEDNOST **16.100,00 EUR**

Datum procjene : 16.03.2026.

SADRŽAJ

1. NASLOVNICA
 - * SAŽETAK
2. IMENOVANJE ZA STALNOG SUDSKOG VJEŠTAKA I PROCJENITELJA VRIJEDNOSTI NEKRETNINA
3. POPIS PRIMIJENJENIH PROPISA TE KORIŠTENE STRUČNE I ZNANSTVENE LITERATURE
4. ZAHTJEV ZA PROCJENU
 - 4.1. ZADATAK
 - 4.2. PREDMET PROCJENE
 - 4.3. PROSTORNA IDENTIFIKACIJA
 - 4.3.1. MAKRO
 - 4.3.2. MIKRO
 - 4.3.3. LOKACIJA
 - 4.3.4. PROSTORNO PLANSKA DOKUMENTACIJA
5. REZULTATI OČEVIDA
 - 5.1. DAN OČEVIDA
 - 5.2. FOTOGRAFIJE NEKRETNINE S OČEVIDA
6. UTVRĐIVANJE KAKVOĆE PROCJENJIVANE NEKRETNINE POMOĆU TAKSATIVNOG NABRAJANJA OBILJEŽJA NEKRETNINE KOJA UTJEČU NA VRIJEDNOST
7. OPĆI VRIJEDNOSNI ODNOSI NA TRŽIŠTU
 - STANJE TRŽIŠTA PREMA DRŽAVNOM ZAVODU U ZA STATISTIKU
 - STANJE TRŽIŠTA PREMA BURZI NEKRETNINA
8. PRIKAZ I ANALIZA PRIBAVLJENIH PODATAKA UZ NAVOĐENJE IZVORA
9. ODABIR METODE PROCJENJIVANJA I OBRAZLOŽENJE
10. IZRAČUN VRIJEDNOSTI NEKRETNINE
 - 10.1. PREDMET PROCJENE
 - 10.2. POREDBENE NEKRETNINE
 - 10.3. GRAFIČKI PRIKAZ LOKACIJA POREDBENIH NEKRETNINA U ODNOSU NA PROCJENJIVANU
 - 10.4. MEĐUVREMENSKO I INTERKVALITATIVNO IZJEDNAČENJE
11. STATISTIČKA OBRADA I IZRAČUN S ISKLJUČIVANJEM NEUOBİČAJENIH OKOLNOSTI
 - 11.1. IZRAČUN TRŽIŠNE VRIJEDNOSTI
12. MIŠLJENJE / ZAKLJUČAK
13. PRILOZI
14. OPĆI UVJETI PROCJENE
15. IZJAVA O NEPRISTRANOSTI

SAŽETAK

dan kakvoće	04.02.2026.
dan vrednovanja	04.02.2026.
dan očevida	14.02.2026.
osnova procjene	tržišna vrijednost
svrha procjene	ZANATOPSKRBA

tip/vrsta nekretnine	mjesto	poštanski broj	ulica	kućni broj
GZ/PZ - GRAĐEVINSKO I POLJOPRIVREDNO ZEMLJIŠTE	unutar i izvan GP naselja Pisak Đakovački			

DOKUMENTACIJA

vrsta izvotka	zk odjel	zk uložak	katastarska općina	broj čestice	površina
IZVADAK IZ ZK - NESLUŽBENA KOPIJA	OPĆINSKI SUD U ĐAKOVU ZK ODJEL ĐAKOVO	11916	ĐAKOVO	10113	7.206 m ²
status nekretnina u zemljišnoj knjizi		EVIDENTIRAN PISAK ORANICA, VOĆNJAK			
zabilježba/e		SUKLADNO UPISU U IZVADAK IZ ZK POD BROJEM: Z-4520/2025 (NASTAVAK STEČAJNOG POSTUPKA)			
teret/i		NEMA			
vlasnik/ci		ZANATOPSKRBA ZADRUGA ZA PROIZVODNJU, TRGOVINU I USLUGE U LIKVIDACIJI, BANA JELAČIĆA 55, 31400 ĐAKOVO OIB: 47961832313 u 1/1 dijela			

vrsta izvotka	br. posjedovnog lista	katastarska općina	broj čestice	površina
PRIJEPIS POSJEDOVNOG LISTA - NESLUŽBENA KOPIJA	11916	ĐAKOVO	10113	7.206 m ²
status nekretnine u katastarskom operatu	EVIDENTIRAN PISAK ORANICA, VOĆNJAK			
posjednik/ci	ZANATOPSKRBA ZADRUGA ZA PROIZVODNJU, TRGOVINU I USLUGE U LIKVIDACIJI, BANA JELAČIĆA 55, 31400 ĐAKOVO OIB: 47961832313 u 1/1 dijela			

IZRADA:

Mirko Sabljar, ing. građ.

Stalni sudski vještak za građevinarstvo i procjenu vrijednosti nekretnina

OPĆI PODACI / PREDMET PROCJENE				
OZNAKA	ZEMLJIŠTE	BP NADZEMNO	BP PODZEMNO	BP UKUPNO
k.č.br. 10113	7.206 m ²	0,00 m ²	0,00 m ²	0,00 m ²
Vrsta nekretnine	GZ/PZ - GRAĐEVINSKO I POLJOPRIVREDNO ZEMLJIŠTE			
Prostorno planska nam.	izgrađeni dio izdvojenog dijela građevinskog područja naselja Đakovo pod nazivom Pisak Đakovački (GP) / vrijedno obradivo tlo (P2)			
$K_{ig} / K_{is\ max}$	0,4-0,6 / 2,4			
Izgrađenost	na dan očevida na predmetnom zemljištu nema izgrađenih građevina			
Dozvole	nisu predložene			
Trenutna namjena	zemljište obraslo samoniklim raslinjem (šikara)			
Oblik čestice	nepravilan			
Topografija	ravna			
Pristup	poljski put			
Infrastruktura	nedostupna			
Onečišćenja	nisu primjećena			
Buka	nisu uočeni vanjski izvori buke			
Klasifikacija nekretnine	nekretnina koju zauzima vlasnik			
Utrživost	predmetna nekretnina nalazi se na području koje karakterizira slaba aktivnost na tržištu nekretnina, te je utrživost očekivana u razumnom vremenskom razdoblju			
Datum procjene 16.03.2026.	TRŽIŠNA VRIJEDNOST		16.069,61 EUR	TV/m² 2,2300 EUR/m²

2. IMENOVANJE ZA STALNOG SUDSKOG VJEŠTAKA I PROCJENITELJA VRIJEDNOSTI NEKRETNINA

**REPUBLIKA HRVATSKA
MINISTARSTVO PRAVOSUDA I UPRAVE**

KLASA: UP/I-710-03/23-01/48
URBROJ: 514-03-03-02/02-23-06

Zagreb, 6. travnja 2023.

Ministarstvo pravosuđa i uprave, OIB: 72910430276, na temelju članka 127.b stavka 1. Zakona o sudovima („Narodne novine“, br. 28/13., 33/15., 82/15., 82/16., 67/18., 21/22. i 16/23.), povodom zahtjeva Mirka Sabljara, stručni prvostupnik (baccalaureus) inženjer građevinarstva iz Đakova, Franje Račkog 100, OIB: 46716009834, u postupku imenovanja stalnog sudskog vještaka, donosi

RJEŠENJE

- I. Mirko Sabljar, stručni prvostupnik (baccalaureus) inženjer građevinarstva iz Đakova, Franje Račkog 100, OIB: 46716009834, imenuje se stalnim sudskim vještakom iz područja građevinarstva i procjene vrijednosti nekretnina, s danom 26. travnja 2023.
- II. Danom izvršnosti ovog rješenja imenovani će se upisati u Popis stalnih sudskih vještaka ovog Ministarstva.

Obrazloženje

Mirko Sabljar, stručni prvostupnik (baccalaureus) inženjer građevinarstva iz Đakova, podnio je zahtjev za imenovanje stalnim sudskim vještakom iz područja građevinarstva i procjene vrijednosti nekretnina.

Imenovani je zahtjevu priložio životopis, elektronički zapis iz Knjige državljana, ovjerenu presliku potvrde završenog Tehničkog veleučilišta u Zagrebu o stečenom stručnom nazivu stručni prvostupnik (baccalaureus) inženjer građevinarstva, ovjerenu presliku obrtnice, elektronički zapis o radnom pravnom statusu Hrvatskog zavoda za mirovinsko osiguranje, potvrdu poslodavca o vrsti poslova koje je radnik obavljao i trajanju radnog odnosa, policu osiguranja od odgovornosti, uvjerenje općinskog suda da se protiv njega ne vodi kazneni postupak za kazneno djelo za koje se postupak pokreće po službenoj dužnosti, rješenje Županijskog suda u Osijeku, broj: 4 Su-68/2019 od 25. travnja 2019. o imenovanju stalnim sudskim vještakom iz područja građevinarstva i procjene vrijednosti nekretnina i popis predmeta u kojima je obavio vještačenje.

Uvjeti za imenovanje za stalnog sudskog vještaka propisani su u članku 126. stavku 1. Zakona o sudovima sukladno kojem za stalnog sudskog vještaka može biti imenovana osoba državljanin Republike Hrvatske, državljanin države članice Europske unije ili državljanin države potpisnice Sporazuma o Europskom gospodarskom prostoru koja ima

završen preddiplomski i diplomski sveučilišni studij ili integrirani preddiplomski i diplomski sveučilišni studij ili specijalistički diplomski stručni studij odnosno završen preddiplomski sveučilišni studij ili preddiplomski stručni studij odgovarajući području vještačenja za koje se imenuje i koja je nakon završenog preddiplomskog i diplomskog sveučilišnog studija ili integriranog preddiplomskog i diplomskog sveučilišnog studija ili specijalističkog diplomskog stručnog studija radila je na poslovima u struci najmanje osam godina, a nakon završenog preddiplomskog sveučilišnog studija ili preddiplomskog stručnog studija na poslovima u struci najmanje deset godina, vlada hrvatskim jezikom, zdravstveno je sposobna za obavljanje poslova stalnog sudskog vještaka, uspješno je završila provjeru znanja iz ustrojstva sudbene vlasti, državne uprave i pravnog nazivlja, ima sklopljen ugovor o osiguranju od odgovornosti za obavljanje poslova stalnog sudskog vještaka i ima valjano odobrenje za samostalno obavljanje djelatnosti (licenciju) ili položen stručni odnosno specijalistički ispit za obavljanje djelatnosti ako je to, sukladno posebnim propisima, uvjet za obavljanje tih djelatnosti.

Uvidom u kaznenu evidenciju ovog Ministarstva utvrđeno je da imenovani nije pravomoćno osuđen za kazneno djelo za koje se postupak pokreće po službenoj dužnosti te je pribavljeno mišljenje predsjednika Županijskog suda u Osijeku.

Slijedom navedenog, utvrđeno je da imenovani ispunjava uvjete iz članka 126. Zakona o sudovima te je riješeno kao u izreci rješenja.

Danom izvršnosti ovog rješenja imenovani će se na temelju članka 127.b stavka 3. Zakona o sudovima upisati u Popis stalnih sudskih vještaka ovog Ministarstva te je dužan obavijestiti o svakoj promijeni osobnih podataka, a otisak svog pečata i vlastoručni potpis pohraniti u ovom Ministarstvu.

Uputa o pravnom lijeku:

Protiv ovog rješenja nije dopuštena žalba, ali se može pokrenuti upravni spor pred Upravnim sudom u Osijeku u roku od 30 dana od dana primitka ovog rješenja. Tužba se podnosi sudu neposredno u pisanom obliku, usmeno na zapisnik ili se šalje poštom, odnosno dostavlja u elektroničkom obliku putem informacijskog sustava.

23
MINISTAR
dr. sc. Ivan Malenica

DOSTAVITI:

1. Mirko Sabljar, Đakovo, Franje Račkog 100
2. Pismohrana-ovdje



BJv3CgO9F0W-OFpblcLM8g

3. POPIS PRIMIJEJENIH PROPISA TE KORIŠTENE STRUČNE I ZNANSTVENE LITERATURE

- Zakon o procjeni vrijednosti nekretnina (NN 78/15),
- Pravilnik o metodama procjene vrijednosti nekretnina (NN 105/15),
- Zakon o vlasništvu i drugim stvarnim pravima (NN 91/96, 90/10, 114/01, 79/06, 141/06, 146/08, 38/09, 153/09, 73/00, 143/12, 152/14, 81/15, 94/17, 52/25),
- Zakon o gradnji (NN 155/25),
- Zakon o prostornom uređenju (NN 155/25),
- Prostorni plan uređenja Grada Đakova (Službeni glasnik Grada Đakovo broj 7/06, 7/12, 1/15, 2/15-pročišćeni tekst, 9/18, 11/18-pročišćeni plan, 9/19, 12/19-pročišćeni tekst, 6/21, 12/21-pročišćeni tekst i 14/21-ispravak),
- Zakon o zemljišnim knjigama (NN 63/19, 128/22, 155/23, 127/24),
- Zakon o državnoj izmjeri i katastru nekretnina (NN 112/18, 39/22, 156/24),
- Pravilnik o informacijskom sustavu tržišta nekretnina (NN 68/20),
- Pravilnik o izmjenama i dopunama Pravilnika o informacijskom sustavu tržišta nekretnina (NN 12/24),
- Pravilnik o stalnim sudskim vještacima (NN 38/14, 123/15, 29/16-Ispravak, 61/19).
- Zakon o sudovima (NN 28/13, 33/15, 82/15, 82/16, 67/18, 126/19, 130/20, 21/22, 60/22, 16/23, 155/23, 36/24, 136/25).

4. ZAHTJEV ZA PROCJENU

4.1. ZADATAK

Nekretnina : ZEMLJIŠTE UNUTAR I IZVAN GRAĐEVINSKOG PODRUČJA
zk.č.br. 10113 zk.ul.broj: 11916 k.o. Đakovo

Lokacija: Pisak Đakovački

Svrha: za potrebe stečajnog postupka nad stečajnom masom stečajnog dužnika
ZANATOPSKRBA

Naručitelj: Stečajna masa iza ZANATOPSKRBA u stečaju
po stečajnom upravitelju MILAN STANIĆ
Matije Gupca 28, 35000 Slavonski Brod
OIB: 76603266306

Dan vrednovanja: 04.02.2026.

Dan kakvoće: 04.02.2026.

Dan očevida: 14.02.2026.

Datum izrade: 16.03.2026.

Na temelju zahtjeva Naručitelja zatražena je izrada Procjembenog elaborata tržišne vrijednosti gore navedenih nekretnina. Procjembeni elaborat napravljen je u dobroj vjeri, na bazi dostupnih, tržišno održivih podataka kao i podataka koji su mi dostavljeni od strane Naručitelja.

Ovim elaboratom ne utvrđuje se pravo posjeda, odnosno vlasništva nad predmetnom nekretninom.

Procjena se izrađuje uvidom u preslike dokumentacije, stoga je potrebna dodatna provjera istovjetnosti originalne i dokumentacije priložene u procjembenom elaboratu.

Za pravovaljanost dostavljene dokumentacije odgovara Naručitelj.

4.2. PREDMET PROCJENE

Identifikacija

Prema zahtjevu Naručitelja predmet procjene je:

Zemljište označeno katastarskom česticom broj: 10113 PISAK ORANICA, VOĆNJAK površine 7206m², upisanoj u Posjedovni list: 11916 k.o. Đakovo, koja odgovara istoimenoj zemljišnoknjižnoj čestici upisanoj u Izvadak iz ZK u ZK ulošku broj: 11916 k.o. Đakovo.

Izgrađenost

- na dan očevida na predmetnom zemljištu nema izgrađenih građevina

Dozvole

- nisu predočene

Pristup

- poljski put

Infrastruktura

- nedostupna

Prostorno planska dokumentacija

- Prostorni plan uređenja Grada Đakova (Službeni glasnik Grada Đakovo broj 7/06, 7/12, 1/15, 2/15-pročišćeni tekst, 9/18, 11/18-pročišćeni plan, 9/19, 12/19-pročišćeni tekst, 6/21, 12/21-pročišćeni tekst i 14/21-ispravak)

Onečišćenja

- nisu primjećena

Buka

- nisu uočeni vanjski izvori buke

Nefinancijski tereti i zabilježbe

- nema

Klasifikacija nekretnine

- nekretnina koju zauzima vlasnik

Alternativna upotreba

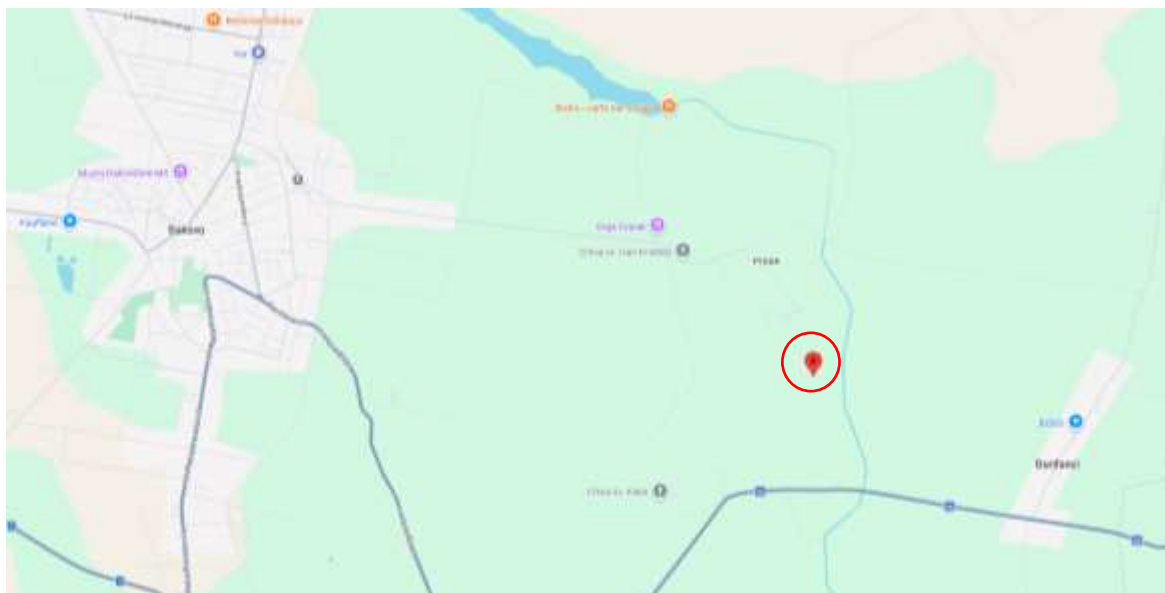
- građenje građevine infrastrukturne namjene - prometnog sustava cestovnog prometa

Utrživost

- predmetna nekretnina nalazi se na području koje karakterizira slaba aktivnost na tržištu nekretnina, te je utrživost očekivana u razumnom vremenskom razdoblju

4.3. PROSTORNA IDENTIFIKACIJA

4.3.1. MAKRO



Hrvatska (službeni naziv: Republika Hrvatska) je europska država, zemljopisno smještena na prijelazu iz Srednje u Jugoistočnu Europu. Graniči na sjeveru sa Slovenijom i Mađarskom, na istoku sa Srbijom, na jugu i istoku s Bosnom i Hercegovinom i Crnom Gorom. S Italijom ima morsku granicu. Tijekom hrvatske povijesti najznačajniji kulturološki utjecaji dolazili su iz srednjoeuropskog i sredozemnog kulturnog kruga.

Prema popisu iz 2021. godine Hrvatska ima 3.888.529 stanovnika. Kopnena površina iznosi 56.594 km², a površina teritorijalnog mora 31.067 km² što Hrvatsku svrstava među srednjevne europske zemlje. Glavni grad je Zagreb koji je gospodarsko, kulturno i političko središte zemlje.

Prema političkom ustroju Hrvatska je parlamentarna demokracija. Članica je Ujedinjenih naroda od 22. svibnja 1992. Hrvatska je članica Vijeća Europe, Svjetske trgovinske organizacije, Organizacije za europsku sigurnost i suradnju, Organizacije Sjevernoatlanskog ugovora, Europske unije (od 2004. je bila kandidat za ulazak u Europsku uniju, a proces pristupanja zemlje Uniji priveden je kraju 1. srpnja 2013. godine).

4.3.2. MIKRO



IZRADA:

Mirko Sabljar, ing. građ.

Stalni sudski vještak za građevinarstvo i procjenu vrijednosti nekretnosti

4.3.3. LOKACIJA

Predmetna nekretnina (zemljište) nalazi se istočno od grada Đakova, u i uz rubni dio naselja Pisak Đakovački, Osječko-baranjska županija.

Prema Prostornom planu uređenja Grada Đakova (Službeni glasnik Grada Đakovo broj 7/06, 7/12, 1/15, 2/15-pročišćeni tekst, 9/18, 11/18-pročišćeni plan, 9/19, 12/19-pročišćeni tekst, 6/21, 12/21-pročišćeni tekst i 14/21-ispravak), kartografski prikazi: Izdvojeni dio GPN Đakovo - Pisak Đakovački i IGP i Korištenje i namjena površina, predmetno zemljište dijelom se nalazi unutar granica građevinskog područja Pisak Đakovački, u zoni prostorno planske namjene/oznake GP - izgrađeni dio izdvojenog dijela građevinskog područja naselja Đakovo pod nazivom Pisak Đakovački, a dijelom izvan granica građevinskog područja, u zoni prostorno planske namjene/oznake P2 - vrijedno obradivo tlo.

Površine unutar i izvan građevinskog područja naselja dobivene su alatima za mjerenje površina na portalu <https://ispu.mgipu.hr>.



Na dan očevida na predmetnom zemljištu nema izgrađenih građevina, a zemljište je obraslo gustim samoniklim raslinjem (šikara).

Teren zemljišta je ravan.

Pristup zemljištu je poljskim putem.

Komunalna infrastruktura nije dostupna.

Predmetno zemljište nalazi se u i uz rubni dio naselja Pisak Đakovački u okruženju pretežito neobrađenih zemljišta.

4.3.4. PROSTORNO PLANSKA DOKUMENTACIJA

Prostorni plan uređenja Grada Đakova (Službeni glasnik Grada Đakovo broj 7/06, 7/12, 1/15, 2/15-pročišćeni tekst, 9/18, 11/18-pročišćeni plan, 9/19, 12/19-pročišćeni tekst, 6/21, 12/21-pročišćeni tekst i 14/21-ispravak)

Kartografski prikaz: Izdvojeni dio GPN Đakovo - Pisak Đakovački i IGP



IZRADA:

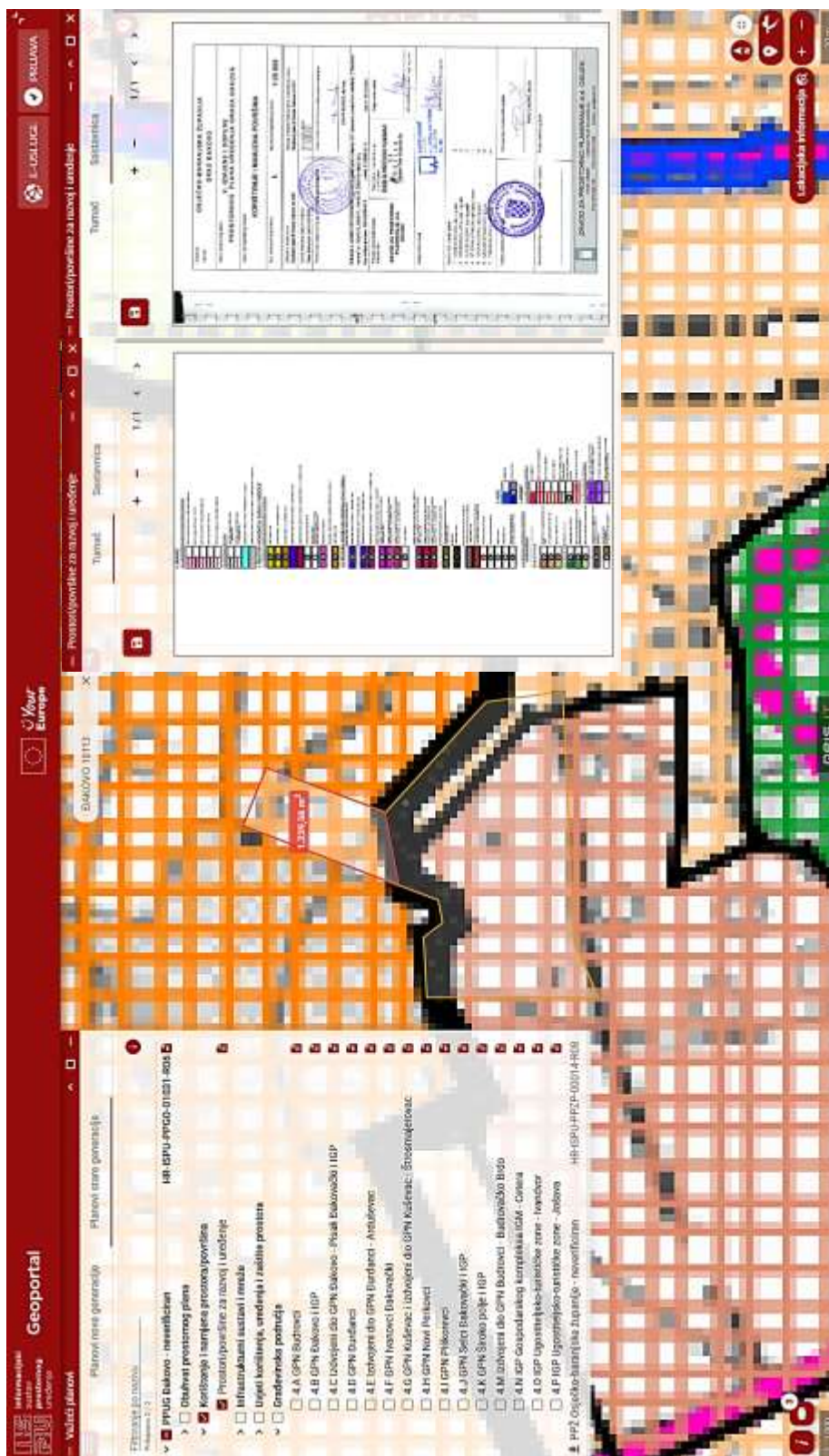
Mirko Sabljari, ing. građ.

Stalni sudski vještak za građevinarstvo i procjenu vrijednosti nekretnosti

4.3.4. PROSTORNO PLANSKA DOKUMENTACIJA

Prostorni plan uređenja Grada Đakova (Službeni glasnik Grada Đakovo broj 7/06, 7/12, 1/15, 2/15-pročišćeni tekst, 9/18, 11/18-pročišćeni plan, 9/19, 12/19-pročišćeni tekst, 6/21, 12/21-pročišćeni tekst i 14/21-ispravak)

Kartografski prikaz: Korištenje i namjena površina



IZRADA:

Mirko Sabljar, ing. građ.

Stalni sudski vještak za građevinarstvo i procjenu vrijednosti nekretnosti

5. REZULTATI OČEVIDA

5.1. DAN OČEVIDA

Dana 14.02.2026. izvršio sam očevid na lokaciji predmetne nekretnine za vrijeme kojega sam izvršio fotografiranje nekretnine i prikupio podatke potrebne za izradu ovog elaborata.

Nije vršena izmjera površina već sam se pri izradi procjembenog elaborata služio podacima dostavljenim od strane Naručitelja i javno dostupnim podacima iz zemljišnika i katastra.

5.2. FOTOGRAFIJE NEKRETNINE S OČEVIDA



6. UTVRĐIVANJE KAKVOĆE PROCJENJIVANE NEKRETNINE POMOĆU TAKSATIVNOG NABRAJANJA OBILJEŽJA NEKRETNINE KOJA UTJEČU NA VRIJEDNOST

Vrsta nekretnine	GZ/PZ - GRAĐEVINSKO I POLJOPRIVREDNO ZEMLJIŠTE
Lokacija	Pisak Đakovački
Trenutna namjena	zemljište obraslo samoniklim raslinjem (šikara)
Položaj	u i uz rubni dio naselja Pisak Đakovački
Oblik	nepravilan
Topografija terena	ravna
Pristup na javno prometnu pov.	poljski put
Infrastruktura	nedostupna
Dozvole	nisu predložene
Prostorno planska dokumentacija	Prostorni plan uređenja Grada Đakova (Službeni glasnik Grada Đakova broj 7/06, 7/12, 1/15, 2/15-pročišćeni tekst, 9/18, 11/18-pročišćeni plan, 9/19, 12/19-pročišćeni tekst, 6/21, 12/21-pročišćeni tekst i 14/21-ispravak)
Prostorno planska namjena	izgrađeni dio izdvojenog dijela građevinskog područja naselja Đakovo pod nazivom Pisak Đakovački (GP) / vrijedno obradivo tlo (P2)
Koeficijent izgrađenosti (K_{ig})	0,4-0,6
Dozvoljena etažna visina	P0/S + 3 nadzemne etaže
Koeficijent iskoristivosti (K_{is})	2,4
Ostalo	

7. OPĆI VRIJEDNOSNI ODNOSI NA TRŽIŠTU

STANJE TRŽIŠTA PREMA DRŽAVNOM ZAVODU U ZA STATISTIKU (9. siječnja 2026.)

Cijene stambenih objekata, mjerene indeksom cijena stambenih objekata, u trećem tromjesečju 2025. u odnosu na drugo tromjesečje 2025. u prosjeku su više za 2,9%. U odnosu na treće tromjesečje 2024. (na godišnjoj razini) u prosjeku su više za 13,8%.

Cijene novih stambenih objekata u odnosu na drugo tromjesečje 2025. u prosjeku su više za 2,6%, a u odnosu na treće tromjesečje 2024. za 12,2%. Cijene postojećih stambenih objekata u odnosu na drugo tromjesečje 2025. u prosjeku su više za 2,9%, a u odnosu na treće tromjesečje 2024. za 14,2%.

Cijene stambenih objekata u trećem tromjesečju 2025. u odnosu na drugo tromjesečje 2025. u prosjeku su više za Grad Zagreb, za 4,9%, za Jadran, za 0,5%, i za Ostalo, za 4,0%. Cijene stambenih objekata u odnosu na treće tromjesečje 2024. (na godišnjoj razini) u prosjeku su za Grad Zagreb više za 16,8%, za Jadran za 9,2%, a za Ostalo za 17,1%.

Tablica s prikazom indeksa cijena stambenih objekata

Tabela 1.1 Indeksi cijena stambenih objekata, po tromjesečjima po Kategorije, Indikatori i Tromjesečje

	Indeksi (2015. = 100)														
	2023Q1	2023Q2	2023Q3	2023Q4	2024Q1	2024Q2	2024Q3	2024Q4	2025Q1	2025Q2	2025Q3	2025Q4	2026Q1	2026Q2	2026Q3
Indeksi cijena stambenih objekata - ukupno	152,25	157,84	162,44	170,11	175,55	178,03	180,09	186,24	188,41	192,53	202,39	205,01	214,18	223,03	230,87
Novi stambeni objekti	136,43	137,66	141,23	143,65	146,83	154,70	158,62	161,89	154,03	163,11	163,66	167,68	178,35	181,83	186,81
Postojeći stambeni objekti	164,59	162,81	164,08	170,95	178,82	184,38	188,39	193,11	195,82	204,12	209,28	212,25	220,66	229,19	238,99
Grad Zagreb	168,63	175,12	182,37	193,34	195,34	199,02	204,40	208,63	216,30	218,40	220,30	228,36	237,57	245,31	253,83
Jadran	147,18	151,52	155,08	160,67	166,85	170,86	180,58	179,84	181,47	188,58	195,35	195,50	207,03	212,31	215,36
Ostalo	133,32	140,80	138,65	146,13	154,22	165,78	162,69	167,57	170,84	180,06	189,95	188,84	202,52	213,86	222,36

izvor: <https://www.dzs.hr>

STANJE TRŽIŠTA PREMA BURZI NEKRETNINA (BN Komentar, 07.11.2025.)

Trend usporeivanja prometa nekretninama iz 2024., nastavljen je i u 2025. Broj transakcija stambenih nekretnina u 2024. u odnosu na 2023. je pao za 5,1%.

Cijene nekretninama pa tako i stambenim rastu i dalje. Usprkos očekivanjima i s obzirom na slabljenje potražnje, cijene stambenim nekretninama su najviše rasle u zadnjem kvartalu 2024. kao i prvom kvartalu 2025. Ako uspoređujemo kraj 2023. i 2024., cijene su na godišnjoj razini porasle za 9,03%. Iako se očekivao porast potražnje dolaskom proljeća, ipak investicijski potencijal za investiranje u nekretnine pada. Razlog tome je vjerojatno i globalna politička i ekonomska situacija, ali i poprilično visoke cijene nekretnina u Hrvatskoj.

Novosagrađeni stanovi su i dalje generator rasta cijena svih nekretnina, ali se uočava stanovit pad interesa. Dobro postavljeni projekti s realnim cijenama brzo se rasprodaju, no postoje i oni sa nerealnim očekivanjima. Strani državljani su stjecali za 5,3% stambenih nekretnina manje nego u 2024. pa je tako ukupno bilo 11.616 stjecanja u 2024. To je još uvijek gotovo 37% svih stjecanja stambenih nekretnina u Hrvatskoj. Posebno su usporila stjecanja njemačkih i austrijskih državljana pa tako sada već dvije godine zaredom najveći broj stjecatelja nekretnina u Hrvatskoj dolazi iz Slovenije pa tek onda iz Njemačke i Austrije. Kamate na stambene kredite su i dalje prihvatljive, a kroz akcije banaka su i ispod 3%. Ostali uvjeti kreditiranja nisu se bitno postrožili. Tržište je u iščekivanju rezultata uvođenja poreza na nekretnine, koji je proizašao iz donesene stambene politike. Očekuje se povećanje ponude, posebno rabljenih nekretnina kako u prodaji tako i u najmu stanova. Povećanje ponude bi ipak moglo usporiti daljnji rast cijena nekretnina pa čak i smanjiti cijene nekim rabljenim nekretninama u 2025.

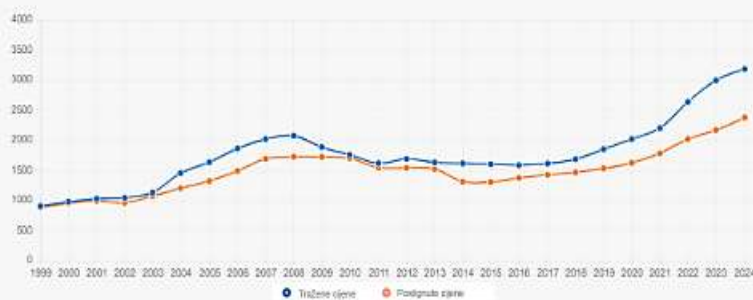
BN Index

BN indeks je jedinstveni indeks koji prati kretanja cijena stambenih nekretnosti na području Republike Hrvatske. BN indeks se temelji na podacima postignutih cijena tipičnih nekretnosti na tipičnim lokacijama iz baze Burze nekretnosti. BN indeks se objavljuje jednom mjesečno.



Tražene i postignute cijene

Graf prikazuje kretanje traženih i postignutih cijena u HR za stambeniju - na temelju podataka iz baze Burze nekretnosti.



Prosječno postignute cijene

Graf prikazuje odnos između realitarnih cijena stambenih nekretnosti za Grad Zagreb, Jadran i cijelu Hrvatsku - na temelju podataka iz baze Burze nekretnosti.



izvor: <http://burza-nekretnina.net.hr/statistike>

8. PRIKAZ I ANALIZA PRIBAVLJENIH PODATAKA UZ NAVOĐENJE IZVORA

Za potrebe ove procjene izvršio sam istraživanje lokalnog tržišta, te prikupio podatke iz svih izvora koji su mi bili dostupni, te izvršio obradu istih kako slijedi u nastavku.

Podaci o kupoprodajama građevinskih i poljoprivrednih zemljišta na području procjenjivane nekretnine preuzeti su s web stranice Informacijskog sustava tržišta nekretnina eNekretnine (<https://nekretnine.mgipu.hr>) s navedenim ID nekretnine.

ANALIZA PRIBAVLJENIH PODATAKA

Odabiru su kupoprodajne cijene onih nekretnina koje s procjenjivanom nekretninom pokazuju dovoljno podudarnih obilježja, odnosno nekretnine iste/usporedive prostorno - planske namjene, na približnoj/usporedivoj lokaciji, približne/usporedive površine, te nekretnine čija kupoprodaja nije starija od četiri godine.

9. ODABIR METODE PROCJENJIVANJA I OBRAZLOŽENJE

Sukladno Zakonu o procjeni vrijednosti nekretnina čl. 23. propisane su tri metode procjena i to poredbena metoda, prihodovna metoda i troškovna metoda. Izbor metode ovisi o vrsti nekretnine, uzimajući u obzir postojeće običaje u uobičajenom poslovnom prometu, kao i druge okolnosti pojedinog slučaja.

Poredbena metoda

Primjerena je za utvrđivanje tržišne vrijednosti neizgrađenih i izgrađenih zemljišta, a koristi se i za procjenu vrijednosti samostojećih, poluugrađenih i ugrađenih obiteljskih kuća, obiteljskih kuća u nizu, stanova, garaža kao pomoćne građevine, garažnih parkirnih mjesta, parkirnih mjesta i poslovnih prostora. Poredbenom metodom tržišna se vrijednost određuje iz najmanje tri kupoprodajne cijene (transakcije) poredbenih nekretnina. Tržišna vrijednost neizgrađenih i izgrađenih katastarskih čestica može se utvrditi i iz približne vrijednosti zemljišta, ako obilježja procjenjivane katastarske čestice pokazuju dovoljnu podudarnost s obilježjima uzor-čestice. Broj kupoprodajnih cijena (transakcija) koje se koriste u poredbenoj metodi utvrđuje se na temelju broja kupoprodajnih ugovora, ako kupoprodajni ugovor sadržava katastarske čestice iz samo jednoga zemljišnoknjižnog je broj tijela. U slučaju da jedan kupoprodajni ugovor sadržava katastarske čestice iz više zemljišnoknjižnih tijela, tada kupoprodajnih cijena iz tog ugovora jednak broju zemljišnoknjižnih tijela.

Prihodovna metoda

Primjerena je za utvrđivanje tržišne vrijednosti izgrađenih katastarskih čestica na kojima se nalaze nekretnine, najamne gospodarske i druge nekretnine svrha kojih je stvaranje prihoda.

Troškova metoda


Primjerena je za utvrđivanje tržišne vrijednosti izgrađenih građevnih čestica na kojima se nalaze zgrade javne namjene i druge građevine koje svojim oblikovanjem nisu izgrađene sa svrhom stvaranja prihoda, a posebno samostojeće, poluugrađene i ugrađene obiteljske kuće koje prema svojim obilježjima nisu usporedive. Troškovna metoda primjerena je i pri procjeni vrijednosti šteta i nedostataka na građevinama te naknadnih ulaganja u građevine. Za određivanje tržišne vrijednosti nekretnine primjenjuje se koeficijent za prilagodbu koji se izvodi iz odnosa prikladnih kupoprodajnih cijena i izračunanih vrijednosti istih nekretnina, a obuhvaćaju koeficijente za prilagodbu troškovne vrijednosti i koeficijente za prilagodbu prava građenja.

Prilikom primjene troškovne metode uzimaju se u obzir normalni troškovi gradnje, umanjene vrijednosti zbog starosti, nedostaci i štete na građevini kao i druge okolnosti koje su od utjecaja na vrijednost.

OBRAZLOŽENJE ZA ODABIR METODE

Budući da u Zbirci kupoprodajnih cijena 'eNekretnine' postoji dovoljan broj nedavnih i pouzdanih transakcija, moguće je analizirati nekretnine koje su prodane i usporediti njihova svojstva sa svojstvima nekretnine koja je predmet procjene, te odabirem **Poredbenu metodu procjene** za utvrđivanje vrijednosti zemljišta.


10. IZRAČUN VRIJEDNOSTI NEKRETNINE**10.1.1. PREDMET PROCJENE (GRAĐEVINSKO ZEMLJIŠTE)**

Lokacija		Pisak Đakovački				
Snimak zaslona						
Predmet procjene	Vrsta nekretnine	Kategorija zemljišta	Udjel vrijednosti	K_{ig}	Etažna visina	K_{is}
PP	GZ	1.	100%	0,4-0,6	P0/S + 3 nadzemne	2,4
zk.č.br.	k.o.	k.č.br.	k.o.	Površina (m²)	Datum vrednovanja	Kvartal na dan vrednovanja
dio 10113	Đakovo	dio 10113	Đakovo	1.240	04.02.2026.	1Q2026
Cjenovni blok		Pretežita namjena cjenovnog bloka			Napomena	
ĐAKOVO - GRAĐEVINSKO		GP - IZDVOJENI DIO GRAĐEVINSKOG PODRUČJA NASELJA - NEIZGRAĐENI DIO I NEIZGRAĐENI ALI REĐENI DIO				

IZRADA:

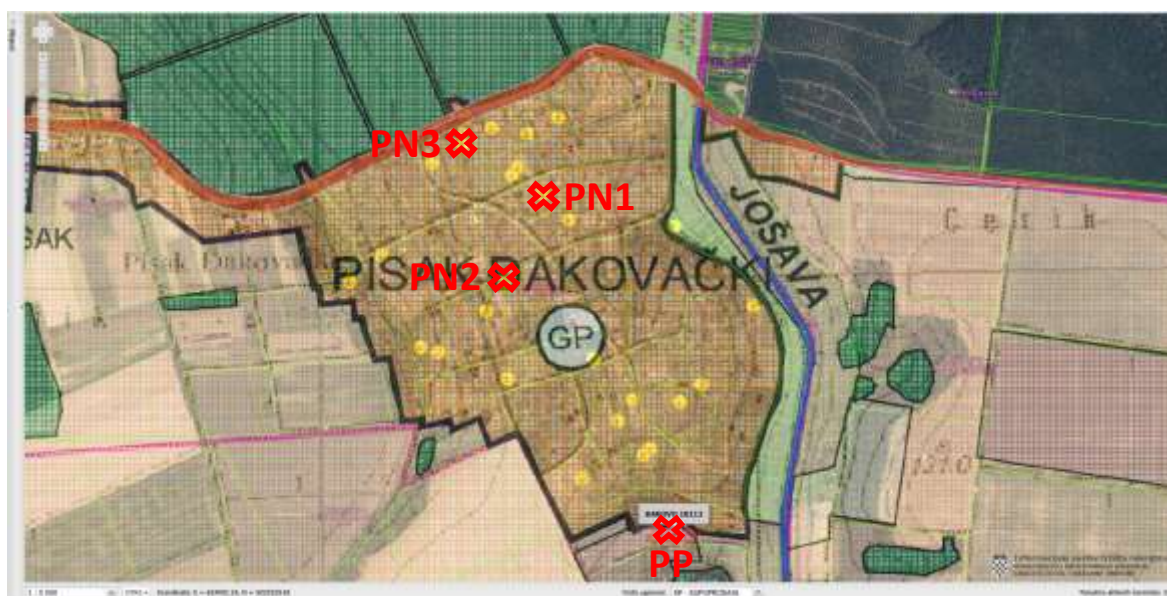
Mirko Sabljari, ing. građ.

Stalni sudski vještak za građevinarstvo i procjenu vrijednosti nekretnina

Poredbena nekretnina		PN3	Lokacija	Pisak Đakovački		
Snimak zaslona						
R.br. iz Izvotka	Vrsta nekretnine	Kategorija zemljišta	Udjel vrijednosti	K _{lg}	Etažna visina	K _{is}
	GZ	1.	100%	0,4-0,6	P0/S + 3 nadzemne	2,4
ID ZKC	k.č.br.	k.o.	Površina u prometu (m ²)	Vrijednost nekretnine (EUR)	Datum ugovora	Kvartal
2326193	10010/2	Đakovo	2.990	15.000,00	28.05.2025.	2Q2025
Cjenovni blok		Pretežita namjena cjenovnog bloka			Status podataka	
ĐAKOVO - GRAĐEVINSKO		GP - IZDOJENI DIO GRAĐEVINSKOG PODRUČJA NASELJA - NEIZGRAĐENI DIO I NEIZGRAĐENI ALI REĐENI DIO			PROVEDENA EVALUACIJA	
Napomena						

Poredbene nekretnine nisam pregledao, te sam se za sve ostale podatke služio javno dostupnim izvorima (internet).

10.3.1. GRAFIČKI PRIKAZ LOKACIJA POREDBENIH NEKRETNOSTI U ODNOSU NA PROCJENJIVANU



IZRADA:

Mirko Sabljar, ing. građ.

Stalni sudski vještak za građevinarstvo i procjenu vrijednosti nekretnosti

10.4.1. MEĐUVREMENSKO I INTERKVALITATIVNO IZJEDNAČENJE

OBILJEŽJA NEKRETNINA										
Predmet procjene/Poredba	Katastarska čestica	Katastarska općina	Vrsta nekretnine	Kategorija zemljišta	Koeficijent iskorištenosti (K_{is})	Površina u prometu (m^2)	Vrijednost nekretnine (EUR)	Datum procjene/ugovora	Cijena po m^2 površine (EUR/ m^2)	Odstupanje od prosječne cijene
PP	dio 10113	Đakovo	GZ	1.	2,4	1.240		04.02.2026.		
PN1	9986	Đakovo	GZ	1.	2,4	1.854	14.000,00	21.11.2025.	7,55	2,96%
PN2	9930	Đakovo	GZ	1.	2,4	1.590	15.000,00	23.07.2025.	9,43	28,63%
PN3	10010/2	Đakovo	GZ	1.	2,4	2.990	15.000,00	28.05.2025.	5,02	-31,60%
PROSJEČNA CIJENA po m^2 površine (EUR/ m^2)									7,33	

MEĐUVREMENSKO IZJEDNAČENJE								
Predmet procjene/Poredba	Katastarska čestica	Katastarska općina	Cijena po m^2 površine (EUR/ m^2)	Kvartal	ICSO na dan kupoprodaje (A)	ICSO na dan vrednovanja (B)	Korekcijski faktor = (B) / (A)	Međuvremenski izjednačena cijena po m^2 (EUR/ m^2)
PP	dio 10113	Đakovo		1Q2026		222,36		
PN1	9986	Đakovo	7,55	4Q2025	222,36	222,36	1,0000	7,5512
PN2	9930	Đakovo	9,43	3Q2025	222,36	222,36	1,0000	9,4340
PN3	10010/2	Đakovo	5,02	2Q2025	213,86	222,36	1,0397	5,2161
PROSJEČNA CIJENA po m^2 površine (EUR/ m^2)								7,4004

INTERKVALITATIVNO IZJEDNAČENJE											
Predmet procjene/Poredba	Katastarska čestica	Katastarska općina	Međuvremenski izjednačena cijena po m^2 (EUR/ m^2)	Kategorija zemljišta	Udjel vrijednosti ovisno o spremnosti za gradnju	Koeficijent preračunavanja (K_1)	Koeficijent izgrađenosti građevne čestice (K_{ig})	Koeficijent iskorištenosti građevne čestice (K_{is})	KP	Koeficijent preračunavanja (K_2)	Međuvremenski i interkvalitativno izjednačena cijena po m^2 (EUR/ m^2)
PP	dio 10113	Đakovo		1.	100%		0,4-0,6	2,4	1,61		
PN1	9986	Đakovo	7,5512	1.	100%	1,00	0,4-0,6	2,4	1,61	1,00	7,5512
PN2	9930	Đakovo	9,4340	1.	100%	1,00	0,4-0,6	2,4	1,61	1,00	9,4340
PN3	10010/2	Đakovo	5,2161	1.	100%	1,00	0,4-0,6	2,4	1,61	1,00	5,2161
PROSJEČNA CIJENA po m^2 površine (EUR/ m^2)											7,4004

IZRADA:

Mirko Sabljari, ing. građ.

Stalni sudski vještak za građevinarstvo i procjenu vrijednosti nekretnina

11.1. STATISTIČKA OBRADA I IZRAČUN S ISKLJUČIVANJEM NEUOBIČAJENIH OKOLNOSTI

STATISTIČKA OBRADA										
Predmet procjene/Poredba	Međuvremenski i interkvalitativno izjednačena cijena po m ² (EUR/m ²)	Apsolutno odstupanje od prosječne cijene (EUR/m ²)	Relativno odstupanje od prosječne cijene	Apsolutna vrijednost apsolutnog odstupanja	Kvadrat apsolutnog odstupanja	Standardna devijacija (σ)	Dvostruka standardna devijacija (±)	Pravilo dva sigma (±)	Pojedinačno odstupanje od prosjeka ≤±30%	Prosječna cijena po m ² površine (EUR/m ²)
PN1	7,55	0,15	2,04%	0,15	0,02	1,73	3,45	✓	✓ 2,04%	7,4004
PN2	9,43	2,03	27,48%	2,03	4,14			✓	✓ 27,48%	
PN3	5,22	-2,18	-29,52%	2,18	4,77			✓	✓ -29,52%	

Odstupanje međuvremenski i interkvalitativno izjednačenih cijena poredbenih nekretnina od njihovog prosjeka unutar je prihvatljivog raspona što znači da se radi o podacima iz kupoprodaja u uobičajenim tržišnim okolnostima pogodnim za korištenje u procjeni vrijednosti nekretnina.


Utjecaj neuobičajenih okolnosti prepoznaje se ako kupoprodajne cijene značajno odstupaju od ostalih usporedivih kupoprodajnih cijena.

U samom postupku procjene vrijednosti nekretnina značajna odstupanja odnose se na pojedinačna odstupanja kupoprodajnih cijena veća od ±30% od prosječne kupoprodajne cijene poredbenih nekretnina nakon provođenja međuvremenskog i interkvalitativnog izjednačenja ili uz provjeru u granicama odstupanja od dvostruke standardne devijacije.

11.1. IZRAČUN TRŽIŠNE VRIJEDNOSTI

TRŽIŠNA VRIJEDNOST ZEMLJIŠTA			
GZ zk.č.br. DIO 10113	1.240 m ²	Jc = 7,4004 EUR/m ²	TV = 9.176,50 EUR

10. IZRAČUN VRIJEDNOSTI**10.1.2. PREDMET PROCJENE (POLJOPRIVREDNO ZEMLJIŠTE)**


Lokacija		uz rubni dio naselja Pisak Đakovački				
Snimak zaslona						
Predmet procjene	Vrsta nekretnine	Kategorija zemljišta	Udjel vrijednosti	K _{ig}	Etažna visina	K _{is}
PP	PZ	4.2.	100%	-	-	-
zk.č.br.	k.o.	k.č.br.	k.o.	Površina (m ²)	Datum vrednovanja	Kvartal na dan vrednovanja
dio 10113	Đakovo	dio 10113	Đakovo	5.966	04.02.2026.	1Q2026
Cjenovni blok		Pretežita namjena cjenovnog bloka			Napomena	
BUDROVCI - VRIJEDNO OBRADIVO TLO		P2 - VRIJEDNO OBRADIVO TLO				

IZRADA:

Mirko Sabljari, ing. građ.

Stalni sudski vještak za građevinarstvo i procjenu vrijednosti nekretnina

10.2.2. POREDBENE NEKRETNINE

Poredbena nekretnina		PN2	Lokacija	uz rubni dio naselja Pisak Đakovački				
Snimak zaslona								
		R.br. iz Izvatka	Vrsta nekretnine	Kategorija zemljišta	Udjel vrijednosti	K _{ig}	Etažna visina	K _{is}
			PZ	4.2.	100%	-	-	-
		ID ZKC	k.č.br.	k.o.	Površina u prometu (m ²)	Vrijednost nekretnine (EUR)	Datum ugovora	Kvartal
		2189740	10032/3	Đakovo	1.551	2.000,00	24.09.2024.	3Q2024
Cjenovni blok		Pretežita namjena cjenovnog bloka				Status podataka		
ĐAKOVO - GRAĐEVINSKO		GP - IZDVOJENI DIO GRAĐEVINSKOG PODRUČJA NASELJA - NEIZGRAĐENI DIO I NEIZGRAĐENI ALI REĐENI DIO				PROVEDENA EVALUACIJA		
Napomena		predmetno zemljište nalazi se izvan GPN Pisak Đakovački						

IZRADA:

Mirko Sabljari, ing. građ.

Stalni sudski vještak za građevinarstvo i procjenu vrijednosti nekretnina

10.4.2. MEĐUVREMENSKO I INTERKVALITATIVNO IZJEDNAČENJE

OBILJEŽJA NEKRETNINA										
Predmet procjene/Poredba	Katastarska čestica	Katastarska općina	Vrsta nekretnine	Kategorija zemljišta	Koeficijent iskoristivosti (K_{is})	Površina u prometu (m^2)	Vrijednost nekretnine (EUR)	Datum procjene/ugovora	Cijena po m^2 površine (EUR/ m^2)	Odstupanje od prosječne cijene
PP	dio 10113	Đakovo	PZ	4.2.	-	5.966		04.02.2026.		
PN1	10054	Đakovo	PZ	4.2.	-	2.426	1.900,00	03.04.2023.	0,78	-21,13%
PN2	10032/3	Đakovo	PZ	4.2.	-	1.551	2.000,00	24.09.2024.	1,29	29,86%
PN3	11973/1	Đakovo	PZ	4.1.	-	5.517	5.000,00	25.11.2025.	0,91	-8,73%
PROSJEČNA CIJENA po m^2 površine (EUR/ m^2)									0,99	

MEĐUVREMENSKO IZJEDNAČENJE								
Predmet procjene/Poredba	Katastarska čestica	Katastarska općina	Cijena po m^2 površine (EUR/ m^2)	Kvartal	ICSO na dan kupoprodaje (A)	ICSO na dan vrednovanja (B)	Korekcijski faktor = (B) / (A)	Međuvremenski izjednačena cijena po m^2 (EUR/ m^2)
	Bazni indeks			Tromjesečje				
PP	dio 10113	Đakovo		1Q2026		222,36		
PN1	10054	Đakovo	0,78	2Q2023	165,78	222,36	1,3413	1,0505
PN2	10032/3	Đakovo	1,29	3Q2024	189,95	222,36	1,1706	1,5095
PN3	11973/1	Đakovo	0,91	4Q2025	222,36	222,36	1,0000	0,9063
PROSJEČNA CIJENA po m^2 površine (EUR/ m^2)								1,1554

INTERKVALITATIVNO IZJEDNAČENJE											
Predmet procjene/Poredba	Katastarska čestica	Katastarska općina	Međuvremenski izjednačena cijena po m^2 (EUR/ m^2)	Kategorija zemljišta	Udjel vrijednosti ovisno o spremnosti za gradnju	Koeficijent preračunavanja (K_1)	Koeficijent iskoristivosti građevne čestice (K_{ig})	Koeficijent iskoristivosti građevne čestice (K_{isg})	KP	Koeficijent preračunavanja (K_2)	Međuvremenski i interkvalitativno izjednačena cijena po m^2 (EUR/ m^2)
PP	dio 10113	Đakovo		4.2.	100%		-	-	-		
PN1	10054	Đakovo	1,0505	4.2.	100%	1,00	-	-	-	1,00	1,0505
PN2	10032/3	Đakovo	1,5095	4.2.	100%	1,00	-	-	-	1,00	1,5095
PN3	11973/1	Đakovo	0,9063	4.1.	100%	1,00	-	-	-	1,00	0,9063
PROSJEČNA CIJENA po m^2 površine (EUR/ m^2)											1,1554

IZRADA:

Mirko Sabljar, ing. građ.

Stalni sudski vještak za građevinarstvo i procjenu vrijednosti nekretnina

11.2. STATISTIČKA OBRADA I IZRAČUN S ISKLJUČIVANJEM NEUOBIČAJENIH OKOLNOSTI

STATISTIČKA OBRADA										
Predmet procjene/Poredba	Međuvremenski i interkvalitativno izjednačena cijena po m ² (EUR/m ²)	Apsolutno odstupanje od prosječne cijene (EUR/m ²)	Relativno odstupanje od prosječne cijene	Apsolutna vrijednost apsolutnog odstupanja	Kvadrat apsolutnog odstupanja	Standardna devijacija (σ)	Dvostruka standardna devijacija (±)	Pravilo dva sigma (±)	Pojedinačno odstupanje od prosjeka ≤±30%	Prosječna cijena po m ² površine (EUR/m ²)
PN1	1,0505	-0,1049	-9,08%	0,10	0,01	0,26	0,51	✓	✓ -9,08%	1,1554
PN2	1,5095	0,3541	29,65%	0,35	0,13			✓	✓ 29,65%	
PN3	0,9063	-0,2491	-21,56%	0,25	0,06			✓	✓ -21,56%	

Odstupanje međuvremenski i interkvalitativno izjednačenih cijena poredbenih nekretnina od njihovog prosjeka unutar je prihvatljivog raspona što znači da se radi o podacima iz kupoprodaja u uobičajenim tržišnim okolnostima pogodnim za korištenje u procjeni vrijednosti nekretnina.

Utjecaj neuobičajenih okolnosti prepoznaje se ako kupoprodajne cijene značajno odstupaju od ostalih usporedivih kupoprodajnih cijena.

U samom postupku procjene vrijednosti nekretnina značajna odstupanja odnose se na pojedinačna odstupanja kupoprodajnih cijena veća od ±30% od prosječne kupoprodajne cijene poredbenih nekretnina nakon provođenja međuvremenskog i interkvalitativnog izjednačenja ili uz provjeru u granicama odstupanja od dvostruke standardne devijacije.

11.2. IZRAČUN TRŽIŠNE VRIJEDNOSTI

TRŽIŠNA VRIJEDNOST ZEMLJIŠTA			
PZ zk.č.br. DIO 10113	5.966 m ²	Jc = 1,1554 EUR/m ²	TV = 6.893,12 EUR

12. MIŠLJENJE / ZAKLJUČAK

U skladu s činjenicama i pretpostavkama koje su iznesene u ovoj procjeni, a nakon obrade i izračuna za nekretninu označenu k.č.br. 10113 k.o. Đakovo, u naravi ZEMLJIŠTE UNUTAR I IZVAN GRAĐEVINSKOG PODRUČJA na lokaciji Pisak Đakovački, mišljenja sam da na dan 16.03.2026. godine

TRŽIŠNA VRIJEDNOST (TV) iznosi:**16.069,61 EUR**

zaokruženo

16.100,00 EUR

Procijenjena vrijednost zaokružena je primjenom Upute Visokog procjeniteljskog povjerenstva o načinu zaokruživanja procijenjenih vrijednosti povodom uvođenja eura kao službene valute u RH, KLASA: 364-04/21-01/2, URBROJ: 531-04-1-2-1/1-23-30 od 08.05.2023. godine.

Procijenjena vrijednost ne sadržava PDV, niti se pri prodaji ove vrste nekretnine obračunava PDV, odnosno izračunata tržišna vrijednost je bruto vrijednost.

Porezi i troškovi kod kupoprodaje nisu uključeni u procjenu.

NAPOMENA: Ova procjena predstavlja stručno mišljenje procjenitelja i može se koristiti samo u svrhu navedenu u točki 2. ove procjene.

Procjembeni elaborat otisnut je i ovjeren u tri primjerka, od čega dva primjerka za naručitelja, a jedan ostaje u arhivi vještaka.

Đakovo, 16.03.2026. god.

IZRADIO:

Mirko Sabljar, ing. građ.
stalni sudski vještak za građevinarstvo
i procjenu vrijednosti nekretnina

13. PRILOZI



REPUBLIKA HRVATSKA

Općinski sud u Đakovu
ZEMLJIŠNOKNJIŽNI ODJEL ĐAKOVO
Stanje na dan: 03.01.2026. 15:26

Katastarska općina: 308803, ĐAKOVO

Broj zadnjeg dnevnika: Z-4520/2025
Aktivne plombe:

NESLUŽBENA KOPIJA

Verificirani ZK uložak

Broj ZK uložka: 11916

IZVADAK IZ ZEMLJIŠNE KNJIGE

A

Posjedovnica

PRVI ODJELJAK

Rbr.	Broj zemljišta (kat. čestice)	Oznaka zemljišta	Površina			Primjedba
			jutro	čhv	m2	
1.	10113	PISAK			7206	
		ORANICA			3695	
		VOĆNJAK			3511	
		UKUPNO:			7206	

B

Vlastovnica

Rbr.	Sadržaj upisa	Primjedba
1.	Vlasnički dio: 1/1 ZANATOPSKRBA ZADRUGA ZA PROIZVODNJU, TRGOVINU I USLUGE U LIKVIDACIJI, OIB: 47961832313, ĐAKOVO, BANA JELAČIĆA 55	
1.8	Zaprimljeno 28.05.2025.g. pod brojem Z-4520/2025 ZABILJEŽBA, RJEŠENJE TRGOVAČKOG SUDA U OSIJEKU BROJ: ST-265/2025-12 28.05.2025, RJEŠENJE DOPUNSKO TRGOVAČKOG SUDA U OSIJEKU BROJ: ST-265/2025-13 28.05.2025, zabilježuje se nastavak stečajnog postupka na nekretnine u A.	na 1 (1.1)

C

Teretovnica

Rbr.	Sadržaj upisa	Iznos	Primjedba
	Tereta nema!		

Potvrđuje se da ovaj izvadak odgovara stanju zemljišne knjige na datum 03.01.2026.



REPUBLIKA HRVATSKA
DRŽAVNA GEODETSKA UPRAVA
PODRUČNI URED ZA KATASTAR OSIJEK
ODJEL ZA KATASTAR NEKRETNINA
ĐAKOVO

NESLUŽBENA KOPIJA

Stanje na dan: 03.01.2026. 15:30

PRIJEPIS POSJEDOVNOG LISTA

Katastarska općina: ĐAKOVO (Mbr. 308803)

Posjedovni list: 11916

Udio	Prezime i ime odnosno tvrtka ili naziv, prebivalište odnosno sjedište upisane osobe	OIB
1/1	ZANATOPSKRBA ZADRUGA ZA PROIZVODNJU, TRGOVINU I USLUGE U LIKVIDACIJI, ĐAKOVO, BANA JELAČIĆA 55 (VLASNIK)	47961832313

Podaci o katastarskim česticama

Zgr	Dio	Broj katastarske čestice	Adresa katastarske čestice/Način uporabe katastarske čestice/Način uporabe zgrade, naziv zgrade, kućni broj zgrade	Površina/m ²	Broj D.L.	Posebni pravni režimi	Primjedba
		10113	PISAK	7206	68		
			VOCNJAK	3511			
			ORANICA	3695			
Ukupna površina katastarskih čestica				7206			

NAPOMENA: Ovaj prijepis posjedovnog lista nije dokaz o vlasništvu na katastarskim česticama upisanim u posjedovnom listu.



REPUBLIKA HRVATSKA
DRŽAVNA GEODETSKA UPRAVA
PODRUČNI URED ZA KATASTAR OSIJEK
ODJEL ZA KATASTAR NEKRETNINA ĐAKOVO

NESLUŽBENA KOPIJA
K.o. ĐAKOVO
k.č.br.: 10113

Stanje na dan: 03.01.2026.

IZVOD IZ KATASTARSKOG PLANA

Mjerilo 1:1000
Izvorno mjerilo 1:1000



IZRADA:

Mirko Sabljar, ing. građ.

Stalni sudski vještak za građevinarstvo i procjenu vrijednosti nekretnina

14. OPĆI UVJETI PROCJENE

Pregled

Napravljen je vizualni pregled nekretnine te fotozapis. Nisu rađene posebne izmjere nekretnine.

Za potrebe procjene ove nekretnine izvršio sam primjereno istraživanje te sam se kod izrade služio tako prikupljenim podacima kao i podacima koje mi je dostavila ovlaštena osoba

Suglasje sa standardima procjene

Potvrđujem da je Procjena napravljena u suglasju sa Pravilnikom kao i navedenim međunarodno priznatim standardima a posebno zakonima i propisima RH.

Status procjenitelja

Procjenu je izradio neovisni, ovlašteni Procjenitelj te potvrđujem da Procjenitelj i potpisnik ove procjene nema nikakve poslovne, pravne, vlasničke, suvlasničke ili slične interese na predmetnoj imovini te da nema nikakve osobne ili poslovne interese vezane uz moguću procijenjenu vrijednost nekretnina.

NEMA SUKOBA INTERESA

Pretpostavke

Kako sam razumio i u procjeni pretpostavio nema zapreke za normalnu, zakonski omogućenu i osiguranu upotrebu nekretnine osim ako je u procjeni drugačije navedeno.

Tijekom izrade procjene služio sam se različitim izvorima podataka koji su navedeni u Izvješću a na osnovu kojih sam stvario pretpostavke koje su bitne za iskaz tržišne vrijednosti nekretnine.

Tržišna vrijednost i tržišni uvjeti

Vrijednost izražena u ovom Izvješću predstavlja moje objektivno mišljenje o Tržišnoj vrijednosti, sukladno definiciji iste u Pojmovniku, i to na dan procjene.

Verifikacija

Savjetujem da se prije bilo kakve financijske transakcije, bazirane na ovoj procjeni, napravi provjera informacija te valjanost pretpostavki koje su navedene u procjeni.

Želim Vam skrenuti pažnju da, dok sam procjenjivao nekretninu kroz postojeće tržišne uvjete, možda postoje ili se mogu pojaviti određeni rizici koji nisu osigurani te je potrebno prije bilo kakve financijske transakcije bazirane na ovoj procjeni provjeriti iste i naći zadovoljavajući način za osiguranje od mogućih rizika i eventualnih gubitaka.

Ograničenja

Ovim elaboratom ne utvrđuje se posjedovno stanje kao ni vlasništvo nad nekretninom.

Procjena pretpostavlja, ukoliko nije drugačije navedeno, da su vlasnikove ili po njemu delegiranih osoba, tvrdnje valjane, imovinska prava su dobra i utvrđiva te ne postoje smetnje koje se ne mogu ukloniti normalnim putem u razumnom vremenu i prihvatljivom trošku (BONA FIDES).

Svi nacrti i opisi korišteni u ovoj procjeni dobavljeni su od strane naručitelja i nisu verificirani od strane pravnika ili druge ovlaštene osobe.

Za ovo izvješće nisu naručeni niti su u svezi s njim nikakve analize tla ili geološke studije, te nisu istraživana prava ili uvjeti iskorištavanja vode, nafte, plina ugljena ili drugih podzemnih minerala.

Za potrebe ove Procjene nisu rađene posebne kontrole statike objekta, kao i kvalitete i stanja instalacija osim onih koje su se mogle ustanoviti običnim vizualnim pregledom.

Pretpostavljeno je da postoji puno pridržavanje propisa i odluka državne uprave i lokalne samouprave, osim ako je drugačije navedeno, definirano i razmotreno u elaboratu.

Također je pretpostavljeno da postoje ili mogu biti obnovljene sve potrebne dozvole, odobrenja i suglasnosti za bilo kakvo korištenje nekretnine obuhvaćene ovim elaboratom.

Vrijednost ili vrijednosti navedene u ovom elaboratu temelje se na navedenim pretpostavkama i važeće su jedino uz uvažavanje istih.

Porezi i troškovi kod kupoprodaje

Nisu uključeni u procjenu.

Povjerljivost

Informacije sadržane u ovom elaboratu su povlaštene i povjerljive te predstavljaju intelektualno vlasništvo Procjenitelja. Namijenjene su za upotrebu samo osobama i tvrtkama navedenim u ovom elaboratu kao i onima koji su posebno autorizirani od strane Procjenitelja, te se za bilo kakvu primjenu u druge svrhe ili od drugih osoba ne prihvaća nikakva odgovornost. Bilo kakvo širenje, distribucija i kopiranje ovog elaborata strogo je zabranjeno bez pismenog odobrenja od strane Procjenitelja.

Popratne izjave, procijenjene pretpostavke i ograničenja sastavni su dio ovog elaborata. Procjenitelj nije odobrio reprint cijelog ili djelomičnog elaborata izvan dostavljenih primjeraka.

15. IZJAVA O NEPRISTRANOSTI

Temeljem članka 9. stavka 2. Zakona o procjeni vrijednosti nekretnina („Narodne novine“ broj: 78/15.) procjenitelj Mirko Sabljar, daje i potpisuje slijedeću

IZJAVU

o nepristranosti i neovisnosti

Procjenitelj Mirko Sabljar obavio je poslove za koje je ovlašten stručno, neovisno i nepristrano, te je iznio sve okolnosti koje bi mogle dovesti u pitanje njegovu nepristranost ili moguć sukob interesa.

Ova Izjava, popisana po imenovanom Procjenitelju, prilaže se i ima se smatrati sastavnim dijelom procjemenog elaborata:

PROCJEMBENI ELABORAT TRŽIŠNE VRIJEDNOSTI NEKRETNINE

Zemljište označeno k.č.br. 10113 k.o. Đakovo, u naravi ZEMLJIŠTE UNUTAR I IZVAN GRAĐEVINSKOG PODRUČJA na lokaciji Pisak Đakovački, od 16.03.2026. godine

Mirko Sabljar, ing. građ.
stalni sudski vještak za građevinarstvo
i procjenu vrijednosti nekretnina